

Amtsgericht Böblingen

Gemeinde Oberboihingen

Grundbuch

von

Oberboihingen

Nr. 699

Dieses Blatt ist zur Fortführung auf EDV neu gefasst worden und dabei an die Stelle des bisherigen Blattes getreten. In dem Blatt enthaltene Rötungen sind u.U. schwarz sichtbar. Freigegeben am 20.02.2008.


Auer

Lfd.Nr. der Grundstücke	Bish. lfd.Nr. der Grd.st.	Bezeichnung der Grundstücke und der mit dem Eigentum verbundenen Rechte			Größe		
		a) Gemarkung		c) Wirtschaftsart und Lage	ha	a	m²
		b) Karte	Flurstück				
1	2	3			4		
<u>4</u>							
<u>5</u>							
<u>6</u>							
<u>7</u>							
<u>8</u>							
<u>9</u>							
<u>10</u>							
<u>11</u>							
<u>12</u>							
<u>13</u>							
<u>14</u>							
-							
-							
-							
15							
16							
17							


Bestand und Zuschreibungen		Abschreibungen			
Zur lfd.Nr. der Grd.st		Zur lfd.Nr. der Grd.st.			
5	6	7	8		
4,5					
6, 7, 8, 9					
4, 6, 7, 8, 9, 10					
11, 12					
10, 11, 12, 13					
13, 14, 15, 16, 17, 18, 19, 20, 21, 22, 23, 24, 25, 26, 27, 28, 29, 30, 31, 32, 33, 34, 35, 36, 37, 38, 39, 40, 41, 42, 43, 44 und 45 (BOE238/1283/2022) am 28.11.2022.				26	Nach Blatt 6859 BV-Nr. 1 übertragen. Eingetragen (BOE212/25/2023) am 04.12.2023.
Diebold					Widmann

Lfd.Nr. der Grundstücke	Bish. lfd.Nr. der Grd.st.	Bezeichnung der Grundstücke und der mit dem Eigentum verbundenen Rechte			Größe		
		a) Gemarkung		c) Wirtschaftsart und Lage	ha	a	m²
		b) Karte	Flurstück				
1	2	3			4		
<u>18</u>							
<u>19</u>							
<u>20</u>							
21							
22							
23	13	FN 2022/3	2961	Zollernstraße Gebäude- und Freifläche		4	96
24							
25							
<u>26</u>							
27							
28							
29							
30							
31							
32							
<u>33</u>							
34							
35							

Bestand und Zuschreibungen		Abschreibungen	
Zur lfd.Nr. der Grd.st		Zur lfd.Nr. der Grd.st.	
5	6	7	8
25, 26, 27, 28, 29, 30, 31, 32, 33, 34, 35, 36, 37, 38, 39, 40, 41, 42, 43, 44, 45			


Lfd.Nr. der Grund- stücke	Bish. lfd.Nr. der Grd.st.	Bezeichnung der Grundstücke und der mit dem Eigentum verbundenen Rechte			Größe		
		a) Gemarkung		c) Wirtschaftsart und Lage	ha	a	m ²
		b) Karte	Flurstück				
1	2	3			4		
36							
37							
38							
39							
40							
41							
42							
43							
44							
<u>45</u>							

Bestand und Zuschreibungen		Abschreibungen	
Zur lfd.Nr. der Grd.st.		Zur lfd.Nr. der Grd.st.	
5	6	7	8

Lfd.Nr. der Eintragungen	Eigentümer	Lfd.Nr. der Grd.st. im Bestandsverzeichnis	Grundlage der Eintragung
1	2	3	4
2			
3			


Lfd.Nr. der Eintra- gungen	Eigentümer	Lfd.Nr. der Grd.st. im Bestands- verzeichnis	Grundlage der Eintragung
1	2	3	4

Lfd.Nr. der Eintragungen	Lfd.Nr. der belasteten Grundst. im Bestandsverz.	Lasten und Beschränkungen
<u>1</u>	2	3
2		
<u>3</u>		
<u>4</u>		
<u>5</u>		

Veränderungen		Löschungen	
Lfd.Nr. der Spalte 1	5	Lfd.Nr. der Spalte 1	7
4		6	
			

Lfd.Nr. der Eintragungen	Lfd.Nr. der belasteten Grundst. im Bestandsverz.	Lasten und Beschränkungen
1	2	3
6		
7		
8		
9		

Veränderungen		Löschungen	
Lfd.Nr. der Spalte 1 4	5	Lfd.Nr. der Spalte 1 6	7

Lfd.Nr. der Eintragungen	Lfd.Nr. der bel. Grundstücke im Bestandsverzeichnis	Betrag	Hypotheken, Grundschulden, Rentenschulden
1	2	3	4
<u>1</u>			

Veränderungen			Löschungen		
Lfd.Nr. der Sp. 1	Betrag		Lfd. Nr. der Spalte 1	Betrag	
5	6	7	8	9	10
1					