

Amtsgericht Böblingen

Gemeinde Oberboihingen

Grundbuch



von

Oberboihingen

Nr. 699

Dieses Blatt ist zur Fortführung auf EDV neu gefasst worden und dabei an die Stelle des bisherigen Blattes getreten. In dem Blatt enthaltene Rötungen sind u.U. schwarz sichtbar. Freigegeben am 20.02.2008.

Auer

| Lfd.Nr. der Grundstücke | Bish. lfd.Nr. der Grd.st. | Bezeichnung der Grundstücke und der mit dem Eigentum verbundenen Rechte | | | Größe | | | | | |
|-------------------------|---------------------------|--|-----------|--|-------|---|----|--|--|--|
| | | a) Gemarkung | | c) Wirtschaftsart und Lage | ha | a | m² | | | |
| | | b) Karte | Flurstück | | | | | | | |
| 1 | 2 | 3 | | | 4 | | | | | |
| <u>4</u> | |  | | | | | | | | |
| <u>5</u> | | | | | | | | | | |
| <u>6</u> | | | | | | | | | | |
| <u>7</u> | | | | | | | | | | |
| <u>8</u> | | | | | | | | | | |
| <u>9</u> | | | | | | | | | | |
| <u>10</u> | | | | | | | | | | |
| <u>11</u> | | | | | | | | | | |
| <u>12</u> | | | | | | | | | | |
| <u>13</u> | | | | | | | | | | |
| <u>14</u> | | | | | | | | | | |
| - | | | | | | | | | | |
| - | | | | | | | | | | |
| - | | | | | | | | | | |
| 15 | 13 | FN 2022/3 | 2953 | Zollernstraße Gebäude- und Freifläche | | 4 | 64 | | | |
| 16 | |  | | | | | | | | |
| 17 | | | | | | | | | | |

| Bestand und Zuschreibungen | | Abschreibungen | | | |
|--|---|-------------------------|---|----|--|
| Zur lfd.Nr. der Grd.st | | Zur lfd.Nr. der Grd.st. | | | |
| 5 | 6 | 7 | 8 | | |
| 4,5 | | | | | |
| 6, 7, 8, 9 | | | | | |
| 4, 6, 7, 8, 9, 10 | | | | | |
| 11, 12 | | | | | |
| 10, 11, 12, 13 | | | | | |
| 13, 14, 15, 16, 17, 18, 19, 20, 21, 22, 23, 24, 25, 26, 27, 28, 29, 30, 31, 32, 33, 34, 35, 36, 37, 38, 39, 40, 41, 42, 43, 44 und 45 (BOE238/1283/2022) am 28.11.2022. | | | | 26 | Nach Blatt 6859 BV-Nr. 1 übertragen. Eingetragen (BOE212/25/2023) am 04.12.2023. |
| Diebold | | | | | Widmann |
| | | | | | |
| | | | | | |
| | | | | | |

| Lfd.Nr. der Grundstücke | Bish. lfd.Nr. der Grd.st. | Bezeichnung der Grundstücke und der mit dem Eigentum verbundenen Rechte | | | Größe | | |
|-------------------------|---------------------------|---|-----------|----------------------------|-------|---|----|
| | | a) Gemarkung | | c) Wirtschaftsart und Lage | ha | a | m² |
| | | b) Karte | Flurstück | | | | |
| 1 | 2 | 3 | | | 4 | | |
| <u>18</u> | | | | | | | |
| <u>19</u> | | | | | | | |
| <u>20</u> | | | | | | | |
| 21 | | | | | | | |
| 22 | | | | | | | |
| 23 | | | | | | | |
| 24 | | | | | | | |
| 25 | | | | | | | |
| <u>26</u> | | | | | | | |
| 27 | | | | | | | |
| 28 | | | | | | | |
| 29 | | | | | | | |
| 30 | | | | | | | |
| 31 | | | | | | | |
| 32 | | | | | | | |
| <u>33</u> | | | | | | | |
| 34 | | | | | | | |
| 35 | | | | | | | |

| Bestand und Zuschreibungen | | Abschreibungen | |
|--|---|-------------------------|---|
| Zur lfd.Nr. der Grd.st | | Zur lfd.Nr. der Grd.st. | |
| 5 | 6 | 7 | 8 |
| 25, 26, 27, 28, 29, 30, 31, 32, 33, 34, 35, 36, 37, 38, 39, 40, 41, 42, 43, 44, 45 | | | |


| Lfd.Nr. der Grund- stücke | Bish. lfd.Nr. der Grd.st. | Bezeichnung der Grundstücke und der mit dem Eigentum verbundenen Rechte | | | Größe | | |
|------------------------------------|------------------------------------|---|-----------|----------------------------|-------|---|----------------|
| | | a) Gemarkung | | c) Wirtschaftsart und Lage | ha | a | m ² |
| | | b) Karte | Flurstück | | | | |
| 1 | 2 | 3 | | | 4 | | |
| 36 | | | | | | | |
| 37 | | | | | | | |
| 38 | | | | | | | |
| 39 | | | | | | | |
| 40 | | | | | | | |
| 41 | | | | | | | |
| 42 | | | | | | | |
| 43 | | | | | | | |
| 44 | | | | | | | |
| <u>45</u> | | | | | | | |

| Bestand und Zuschreibungen | | Abschreibungen | |
|----------------------------|---|-------------------------|---|
| Zur lfd.Nr. der Grd.st. | | Zur lfd.Nr. der Grd.st. | |
| 5 | 6 | 7 | 8 |
| | | | |

| Lfd.Nr. der Eintragungen | Eigentümer | Lfd.Nr. der Grd.st. im Bestandsverzeichnis | Grundlage der Eintragung |
|--------------------------|------------|--|--------------------------|
| 1 | 2 | 3 | 4 |
| 2 | | | |
| 3 | | | |


| Lfd.Nr. der Eintra- gungen | Eigentümer | Lfd.Nr. der Grd.st. im Bestands- verzeichnis | Grundlage der Eintragung |
|-------------------------------------|------------|---|--------------------------|
| 1 | 2 | 3 | 4 |
| | | | |

| Lfd.Nr. der Eintragungen | Lfd.Nr. der belasteten Grundst. im Bestandsverz. | Lasten und Beschränkungen |
|--------------------------|--|---------------------------|
| 1 | 2 | 3 |
| <u>1</u> | | |
| 2 | | |
| <u>3</u> | | |
| <u>4</u> | | |
| <u>5</u> | | |

| Veränderungen | | Löschungen | |
|----------------------|---|----------------------|---|
| Lfd.Nr. der Spalte 1 | 5 | Lfd.Nr. der Spalte 1 | 7 |
| 4 | | 6 | |
| | | |  |

| Lfd.Nr. der Eintragungen | Lfd.Nr. der belasteten Grundst. im Bestandsverz. | Lasten und Beschränkungen |
|--------------------------|--|---------------------------|
| 1 | 2 | 3 |
| <u>6</u> | | |
| 7 | | |
| 8 | | |
| 9 | | |

| Veränderungen | | Löschungen | |
|----------------------------|---|----------------------------|---|
| Lfd.Nr. der Spalte 1 | 5 | Lfd.Nr. der Spalte 1 | 7 |
| 4 | | 6 | |

| Lfd.Nr. der Eintragungen | Lfd.Nr. der bel. Grundstücke im Bestandsverzeichnis | Betrag | Hypotheken, Grundschulden, Rentenschulden |
|--------------------------|--|--------|---|
| 1 | 2 | 3 | 4 |
| <u>1</u> |  | | |

| Veränderungen | | | Löschungen | | |
|-------------------|--------|---|-----------------------|--------|----|
| Lfd.Nr. der Sp. 1 | Betrag | | Lfd. Nr. der Spalte 1 | Betrag | |
| 5 | 6 | 7 | 8 | 9 | 10 |
| 1 | | | | | |